

B2

S2

T

B2

D

G1

CONVITTO

BOSCO

DON

W3

S3

GIUSEPPE

SAN

C

COMUNITA'

S. GIUSEPPE

AZUNI

PASTORI

SARDEGNA

TUTTI
























VIA

VIA






VIA

VIA

ZONE TERRITORIALI OMOGENEE - SIMBOLOGIA -

	ZONA A - centro storico
	ZONA B1 - completamento interno abitato
	ZONA B2 - completamento esterno con impianto viario definito
	ZONA B3 - completamento esterno con impianto viario incompleto
	ZONA B4 - completamento esterno con particolari vincoli "Sa Costa"
	ZONA B5 - completamento esterno con particolari vincoli "Sa Costa"
	ZONA C1 - espansione residenziale
	ZONA C2 - edilizia economica popolare
	ZONA D1 - artigianale senza obbligo di lottizzazione
	ZONA D2 - artigianale e piccole industrie con lottizzazione
	ZONA Dpip - piano insediamenti produttivi
	ZONA D4 - ampliamento zona artigianale con obbligo di lottizzazione
	ZONA E1 - agricola di salvaguardia
	ZONA E2 - agricola
	ZONA G1 - attrezzature di interesse generale
	ZONA G2 - parco comunale colle S. Giuseppe
	ZONA G3 - località da piantumare e rimboschire
	ZONA G4 - attrezzature ed impianti particolari
	ZONA G5 - impianti tecnologici a Predu Micheli - Molineddu - Pilieri - Zann'Abile
	ZONA G6 - impianti tecnologici a Badde Urbara - Sa Rocca
	ZONA H1 - rispetto stradale e fluviale
	ZONA H2 - fascia di salvaguardia
	ZONA H3 - rispetto cimiteriale

ATTREZZATURE PUBBLICHE

	- S1 - ATTREZZATURE PER L'ISTRUZIONE A - scuola materna B - scuola elementare e materna statale C - scuola media Su Murischeddu D - istituto Carta-Meloni E - palestra scuola elementare
	- S2 - ATTREZZATURE DI INTERESSE COMUNE F - chiesa S. Pietro G - chiesa del Carmine H - chiesa S. Croce I - chiesa S. Maria degli Angeli L ₁ - chiesa S. Giovanni Bosco L ₂ - casa suore Don Bosco M - mercato civico N - centro sociale ex dopolavoro O - centro cultura popolare P - centro polivalente anziani Q - casa comunale R - centro servizi comunali S - Istituto Maria Ausiliatrice T - istituto Divina Provvidenza U - cimitero V - biblioteca Z - ex mattatoio Y - cooperativa pastori latteria sociale K - stazione ippica AA - salone parrocchiale AB - poliambulatorio AC - salone piazza S. Giovanni AD piazzetta Su Muntigu
	- S3 - AREE PER IL VERDE E LO SPORT W ₁ - area sportiva Predu Micheli W ₂ - area sportiva Su Murischeddu W ₃ - area sportiva Collegio W ₄ - verde elementare Sa Mandra W ₅ - _____ W ₆ - verde elementare S'Eligheddu W ₇ - verde attrezzato p.zza B. Meloni W ₈ - verde attrezzato Su Saucchu W ₉ - verde attrezzato Sa Funtanedda W ₁₀ - verde attrezzato S. Sebastiano W ₁₁ - verde attrezzato S. Lucia W ₁₂ - verde attrezzato Predu Micheli W ₁₃ - verde in p.zza delle Conce W ₁₄ - verde attrezzato Su Muntigu
	- S4 - AREE PER PARCHEGGI - in zona A: mq 4.070 - in zona B: mq 8.558 - in zona C: mq 3.961
	- S* - AREE DI PROGETTO (S1+S2+S3+S4) aree localizzate in progetto, ad integrazione di quelle ancora necessarie per il raggiungimento degli standards richiesti per il piano

DELIMITAZIONI E PROPOSTE DI PIANO

	viabilità principale
	percorsi pedonali
	lottizzazioni adottate
	lottizzazioni approvate
	cessione verde nelle lottizzazioni